

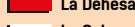



- 1 Ayuntamiento
- 2 Iglesia de San Martín de Tours
- 3 Consultorio médico y farmacia
- 4 Piscinas y pistas deportivas
- 5 Colegio
- 6 Escuela de música
- 7 Centro cultural
- 8 Parque de mayores
- 9 Centro micológico

- 10 Hotel Gomar
- 11 Bar San Martín
- 12 Apartamentos y cafetería La Corrala
- 13 Bar restaurante La Flor
- 14 Bar restaurante El Fogón
- 15 Casa rural La Milagrosa
- 16 Apartamentos La flor del Moncayo

- 17 Ultramarinos Carmen
- 18 Panadería Lara
- 19 Carnecería María Ángeles García
- 20 Peluquería Ari

-  Punto de información y comienzo de las rutas
-  El Frontón
-  La Dehesa
-  La Calera

San Martín de la Virgen del Moncayo

San Martín de la Virgen de Moncayo es uno de los pueblos más turísticos de la Comarca de Tarazona y el Moncayo. Dispone de múltiples servicios que cubren esta demanda haciendo, a su vez, que los vecinos disfruten de todas las comodidades posibles; así como de un importante equipamiento público que da respuesta a la actividad deportiva, lúdica y, sobre todo, cultural que requiere la localidad. De su conjunto urbano destaca la Iglesia Parroquial, obra insólita de mediados del siglo XX, que armoniza el arte colonial con réplica del estilo románico.

Este pueblo invita a disfrutar del entorno, de la gastronomía, de sus gentes y tradiciones, de sus rutas, pero sobre todo de la magnífica vista del Moncayo, desvelando su majestuosidad y su magnífico colorido digno de admirar en cualquier estación del año.

San Martín sirve de partida para realizar diferentes excursiones por el Moncayo y a diferentes municipios de los alrededores, tanto de nuestra comarca como de Comunidades Autónomas vecinas.



Rutas en torno a San Martín de la Virgen del Moncayo

+ INFO
www.sanmartindelmoncayo.es



Ayuntamiento de San Martín de la Virgen del Moncayo



Rutas

en toruo a San Martín de la Virgen del Moncayo

Ruta de "EL FRONTÓN"




Longitud: 4,3 km Tiempo: 1 h 05 min Desnivel (+/-): 120 m Dificultad: baja

La ruta comienza callejeando por algunas de nuestras calles del casco antiguo. Comenzando en la Escuela de Música, lugar en el que nuestro bien inmaterial más preciado, uno de nuestros mayores tesoros, la música cobra vida entre sus cuatro paredes, dando cabida a la formación y ensayo de la Banda de Música "La Moncaína". Tomaremos la calle Cuadrante hasta llegar al paraje de la "Era Vieja". La señalización nos guía por un camino forestal hasta llegar a la zona de descanso de esta ruta, contemplando una maravillosa vista del Moncayo, una de las panorámicas más bonitas según muchos sanmartineros. Más adelante, una carrasca centenaria nos invita a sentarnos a sus pies, donde tantos paseantes han disfrutado de su estar y su agradable sombra en las tardes estivales.

Acompañado en su mayor parte por las vistas del Moncayo, los pinos custodian el agradable paseo que queda para llegar a la carretera de Agramonte, la cual cruzaremos con mucho cuidado, atendiendo al tráfico, y tomaremos una senda paralela a dicha carretera. Seguidamente nos desviaremos a la derecha, caminado entre pinares, y bajaremos al barranco.

Continuaremos bajando hacia la izquierda unos metros por el mismo barranco y entlazaremos con otra senda que nos llevará hasta una pista con bastante pendiente, la cual bajaremos y ya llegaremos al camino de la Gayata, el cual coincide también con la ruta de la Calera en dirección contraria, para, en 1 kilómetro aproximadamente, llegar de nuevo a San Martín.



Ruta de "LA CALERA"



Longitud: 4,2 km Tiempo: 1 h Desnivel (+/-): 100 m Dificultad: baja

La ruta comienza en dirección hacia el Parque Natural del Moncayo, tomando el camino rural de La Gayata, paralelo a su izquierda a la carretera de Agramonte.

Comienza un tramo de campo abierto, dejando San Martín a nuestra espalda, al frente contemplaremos una preciosa panorámica del Moncayo, y a la izquierda una bonita umbría de pinos, la cual termina en la zona del río Matalapuente. Pasado el primer kilómetro, nos adentramos entre el arbolado y llegamos a la zona de descanso de la ruta, uno de nuestros más bonitos y representativos parajes, en el cual es obligado parar a disfrutar de todo el entorno que le rodea, "LA FUENTE DE LA CALERA".

Continuaremos por el camino de la izquierda y cambiaremos de dirección cruzando el río, para después subir al puntal del Espinillo, éste es el tramo más duro de la ruta, aunque es muy corto. Si nos damos la vuelta antes de coronar, podemos disfrutar de una preciosa vista

de las faldas del Moncayo, que nos desvela la majestuosidad y colorido de esta preciosa montaña. Al llegar al alto deberemos girar a la izquierda, dejando el Moncayo a nuestras espaldas, contemplando otras estupendas vistas, incluso, si se trata de un día despejado, veremos la cordillera de Los Pirineos. Llegando a su fin, bajaremos hasta el puntal de La Cruz, tomaremos el primer camino a la izquierda y podremos disfrutar de una bonita vista de nuestro pueblo, panorámica digna de admirar, lugar privilegiado para deleitarse con la fotografía. Para finalizar la ruta descendiremos por el camino que llega al pueblo.

Ruta con niños

Si os acompañan los más pequeños de la casa, os recomendamos realizar el paseo que transcurre en la primera parte de esta ruta, llegando hasta la zona de descanso de La fuente de La Calera, desde allí podéis regresar al pueblo por el mismo camino.

Ruta de "LA DEHESA"



Longitud: 5 km Tiempo: 1 h 20 min Desnivel (+/-): 140 m Dificultad: baja

Comenzaremos cruzando el río Huecha, y continuaremos subiendo por el camino de la Cruz hasta el puntal. Este ramo coincide con la ruta de la Calera, aunque en sentido contrario. Una vez en el puntal tomaremos una senda para cruzar el barranco de la Dehesa.



Continuaremos por la pista hasta un cruce de caminos y nos desviaremos a la derecha, comenzando un bonito paseo, con el personaje principal de nuestras rutas, el Moncayo, imponente de frente con toda su grandeza. A la izquierda

podemos disfrutar también de un bonito mar que componen carrascas y robles, un bello paisaje para disfrutar.

Llegaremos a la zona de descanso de esta ruta, que es otro paraje para el disfrute entre los pinares del embalse del Espinillo, con zonas muy bonitas para contemplar y fotografiar.

Continuaremos rodeando el embalse y comenzaremos a bajar por el camino dejando al Moncayo a nuestras espaldas. Un poco más adelante nos adentraremos por una senda con mucho encanto que, aunque es corta, transmite tranquilidad y sosiego. Y ya por fin acabaremos de nuevo en el camino de la Cruz por el cual empezamos, dando por terminada la ruta.

